

XVIII ENCUENTRO PACAP
XV JORNADAS #20RAPPS



ZARAGOZA
24-25 NOVIEMBRE 2016

REDES y ALIANZAS en
SALUD COMUNITARIA

Distribución de la oferta de espacio verde y actividades deportivas gratuitas para realizar actividad física en la Ciudad Autónoma de Buenos Aires

Gastón Perman, Leila Garipe, Silvina Stella, Ludmila Cane,
Leonardo Garfi, Natalia Pace

Introducción

El sedentarismo está aumentando en la ciudad de Buenos Aires.

El “**ambiente construido**” en barrios con buena accesibilidad, mayor cantidad de espacios verdes, abiertos, y con oportunidades recreativas, favorece mayores niveles de actividad física.^{1 2}

Objetivo

En el marco de un proyecto de
Mapeo de Activos de Salud
Comunitarios

Analizar la distribución del
espacio verde y la oferta
estatal de actividades
deportivas gratuitas
dentro de la Ciudad de
Buenos Aires.

Métodos

Espacios verdes aptos para actividad física (parques, plazas, polideportivos).

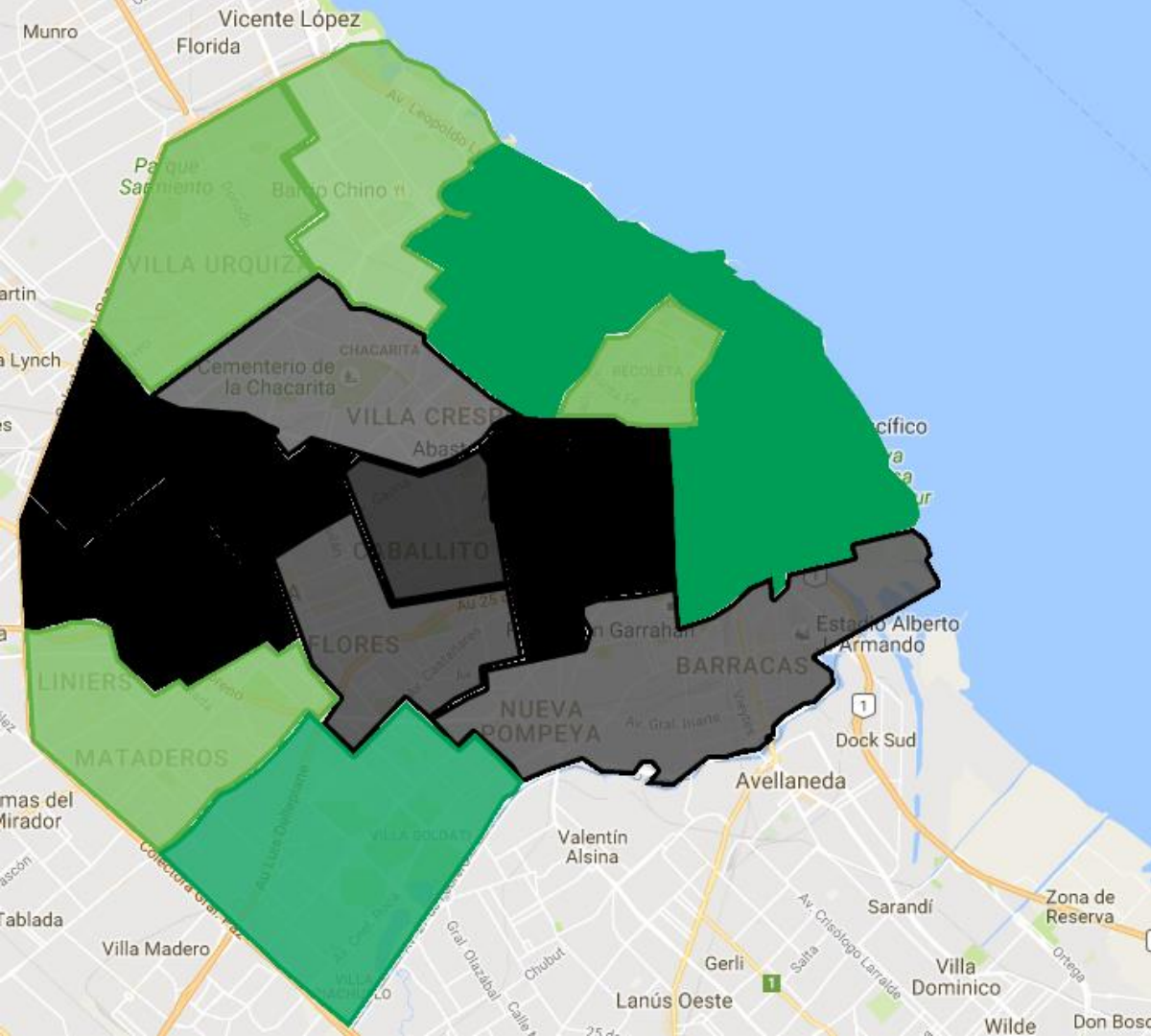
Mapeo y análisis de datos según fuentes y reportes oficiales de 2015 aportados por la Subsecretaría de Deportes del Gobierno de la Ciudad de Buenos Aires.

Análisis por número absoluto, superficie, densidad poblacional y valor de la tierra según valor del mercado inmobiliario, y Estadística y Censos del Gobierno de la Ciudad.

Resultados

4,5 m²/hab

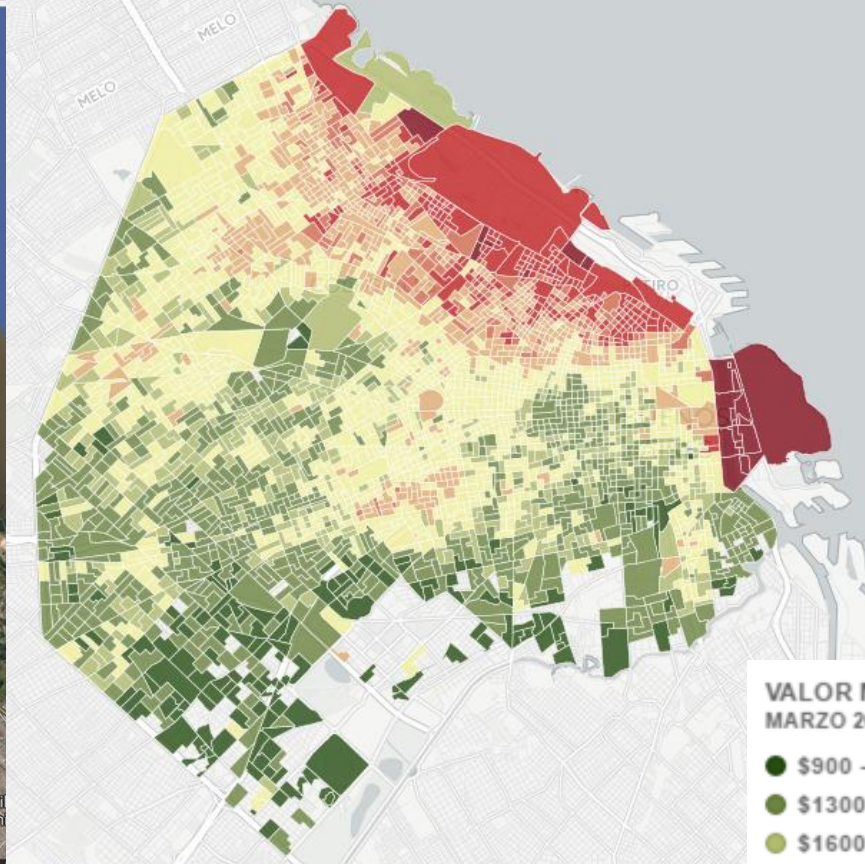
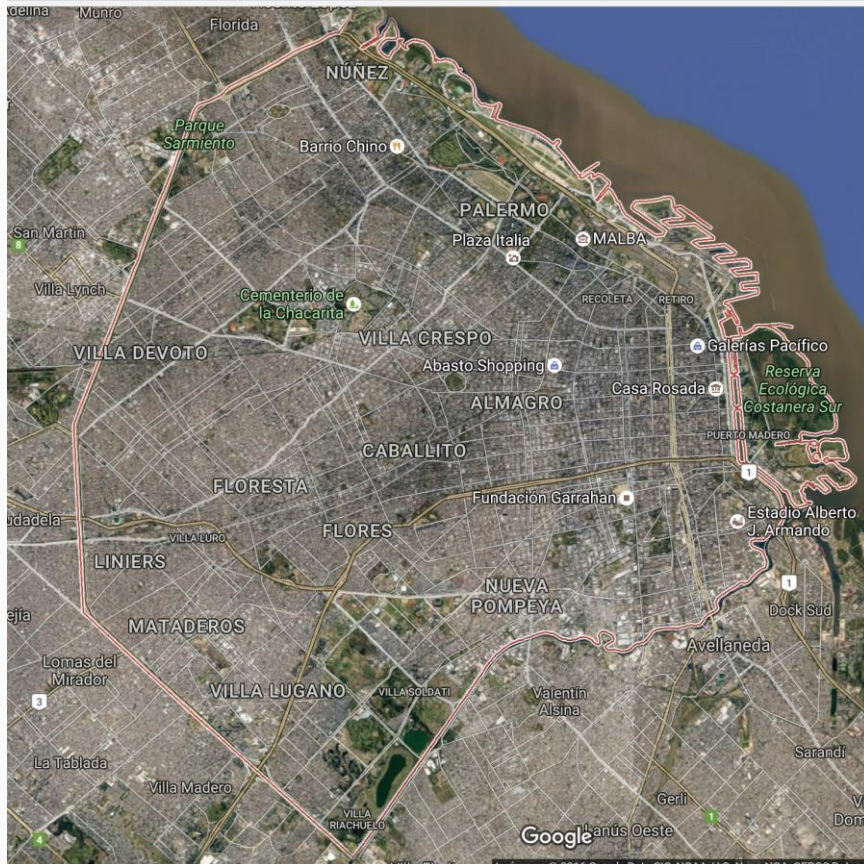
Valor promedio de espacio verde apto para la realización de actividad física en la Ciudad de Buenos Aires



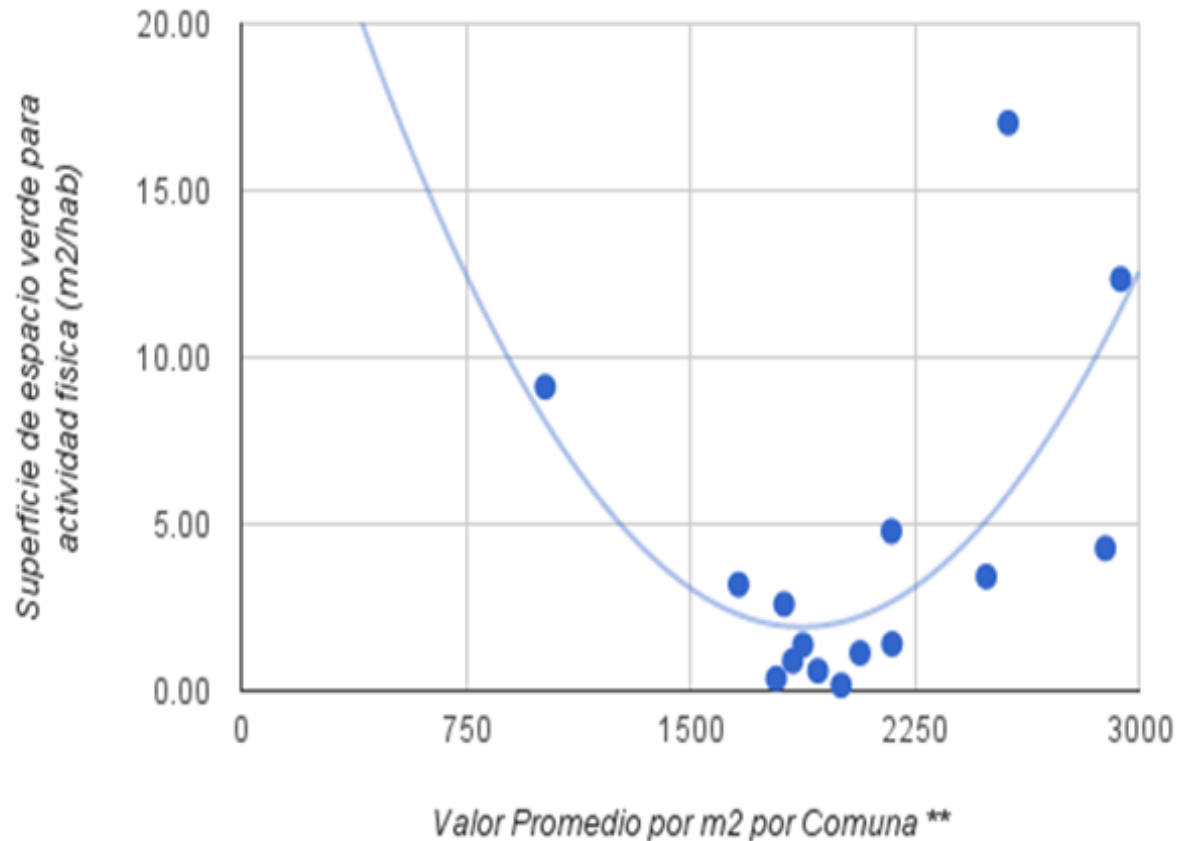
Espacio verde por habitante (m²/hab)

-  Menos de 1 m²/hab
-  De 1- 3m²/hab
-  De 3- 9 m²/hab
-  Más de 9 m²/hab

[Ver mapa en línea](#)



Superficie de espacio verde para actividad fisica (m2/hab) frente a Valor Promedio por m2 por Comuna **

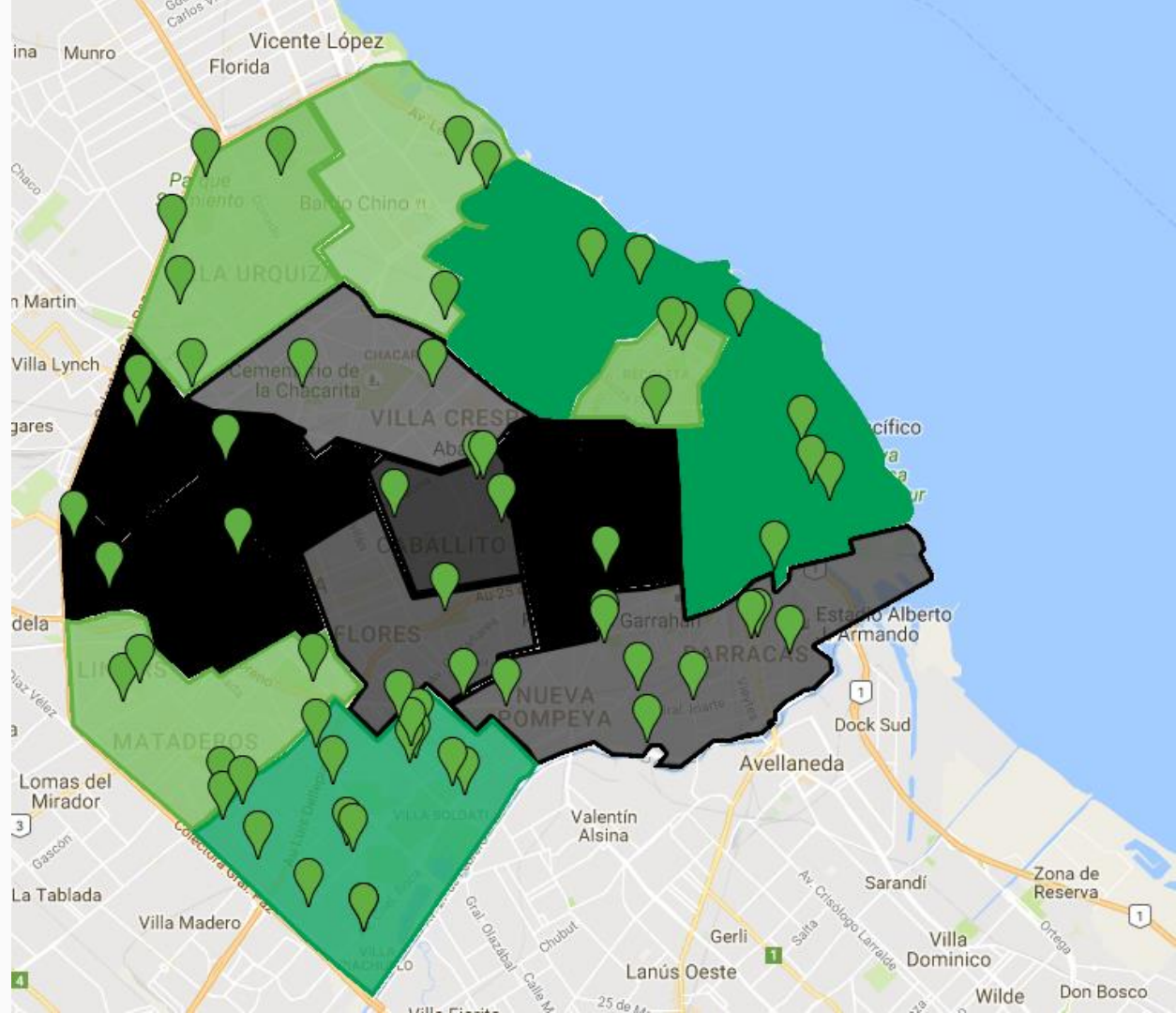


Distribución de la oferta deportiva gratuita gubernamental y del espacio verde por comuna

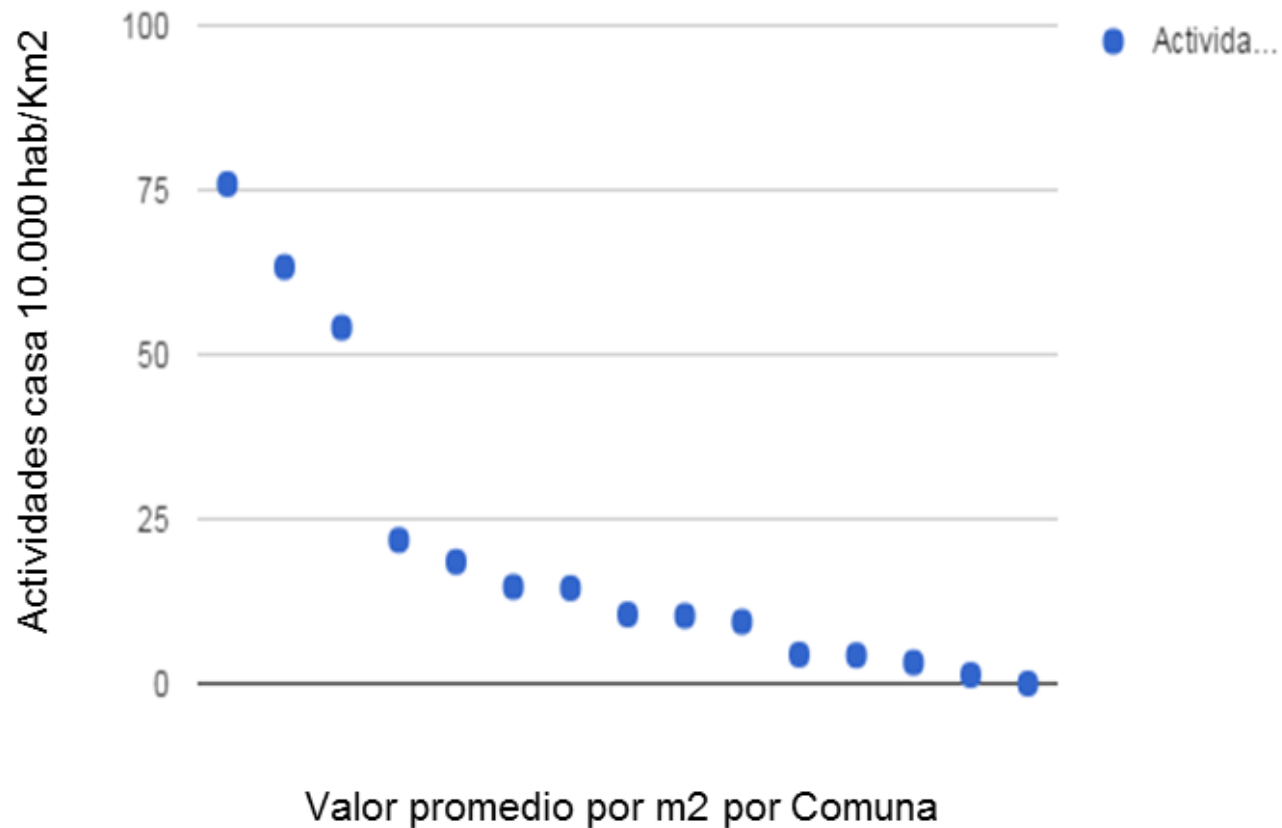
Espacio verde por habitante (m²/hab)

- Menos de 1 m²/hab
- De 1- 3m²/hab
- De 3- 9 m²/hab
- Más de 9 m²/hab

[Ver mapa en línea](#)



Relación entre actividades cada 10.000 hab/km² vs valor del m² por comuna



Discusión

El espacio verde en la ciudad de Buenos Aires es en promedio mucho menor a las recomendaciones de ONU-Habitat (9 m²/hab).

La distribución del espacio verde es claramente periférica, siendo las zonas de mayor valor de terreno las más privilegiadas.

Las comunas del centro geográfico de la ciudad, las más densamente pobladas disponen de menos de 1 m²/hab de espacio verde.

Discusión

Con respecto a la oferta de actividades deportivas gratuitas, las comunas de menor valor del terreno tienen mayor oferta.

Esto contribuiría a mejorar la equidad de acceso a actividades deportivas.

Estos resultados deben analizarse junto con condiciones ambientales y de seguridad apropiada para realizar actividad física para la toma de decisiones en políticas de urbanismo y salud pública.

Gracias

gaston.perman@gmail.com